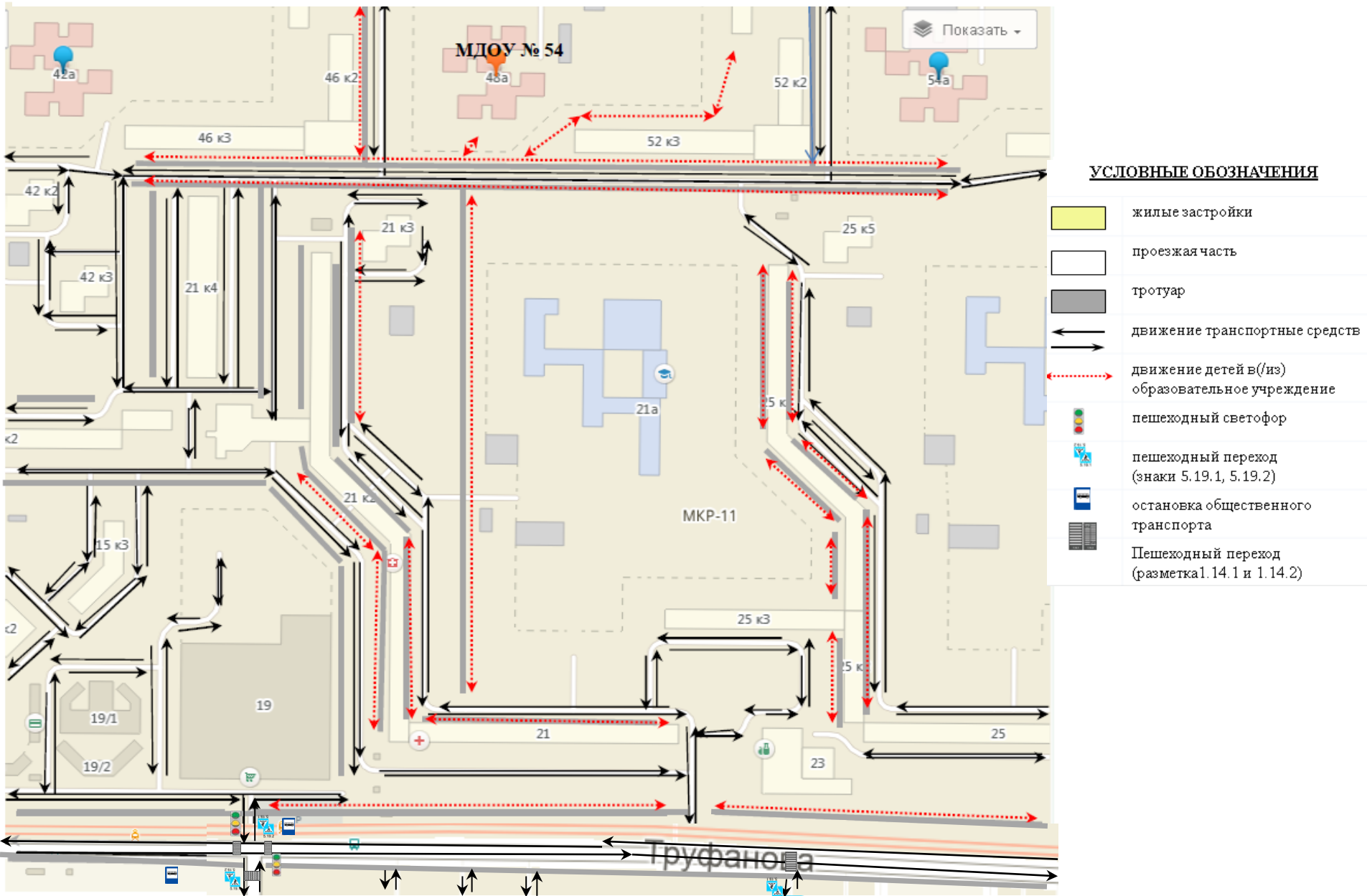
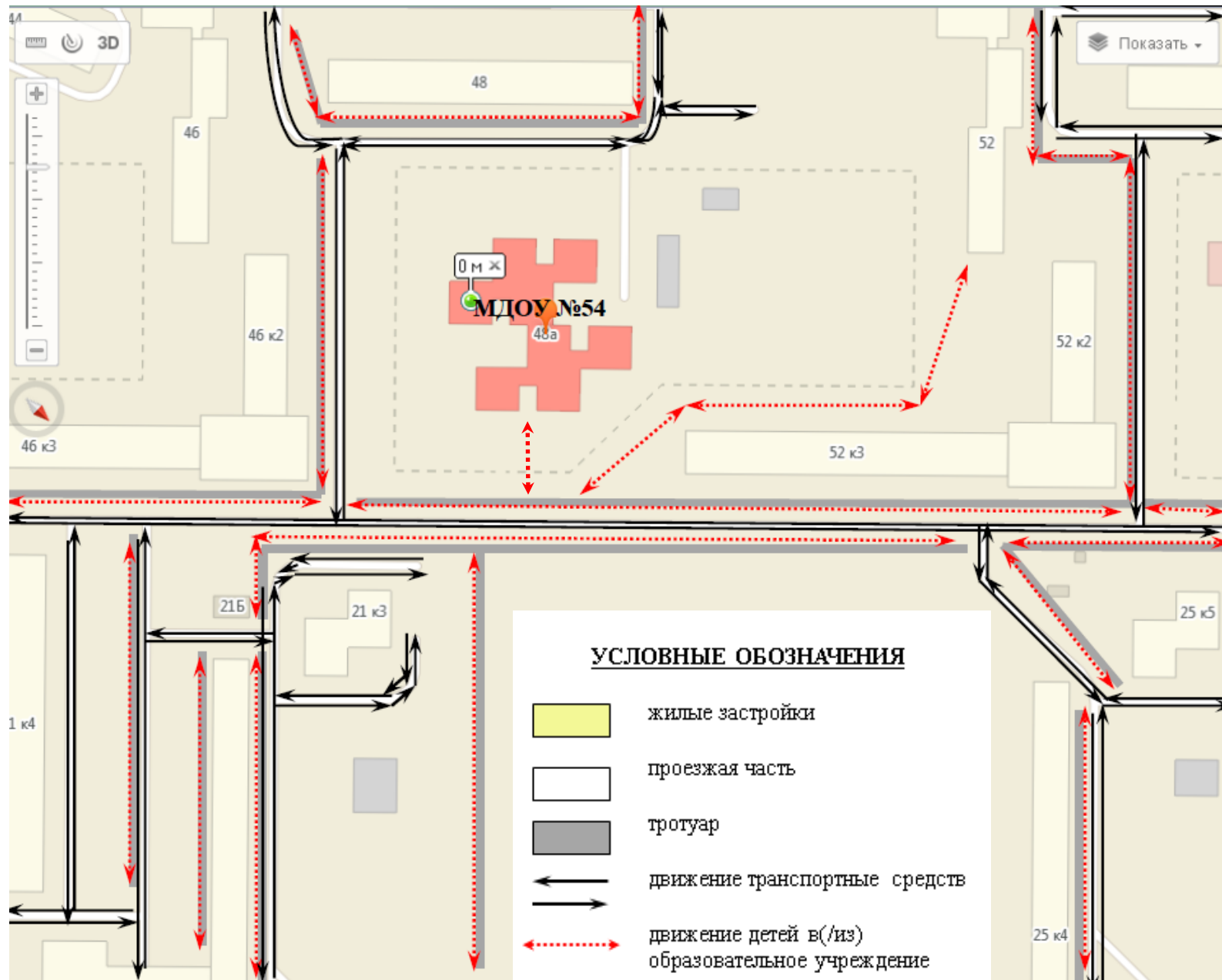


1.1. План-схема района расположения МДОУ № 54, пути движения транспортных средств и учащихся







1.2. План-схема организации дорожного движения в непосредственной близости от МДОУ № 54



1.3. План-схема движения транспортных средств к местам погрузки/разгрузки и рекомендуемые пути передвижения учащихся по территории МДОУ № 54

УСЛОВНЫЕ ОБОЗНАЧЕНИЯ

-  въезд / выезд грузовых транспортных средств
-  движение грузовых транспортных средств по территории образовательного учреждения
-  движение детей на территории образовательного учреждения
-  место разгрузки/ погрузки

